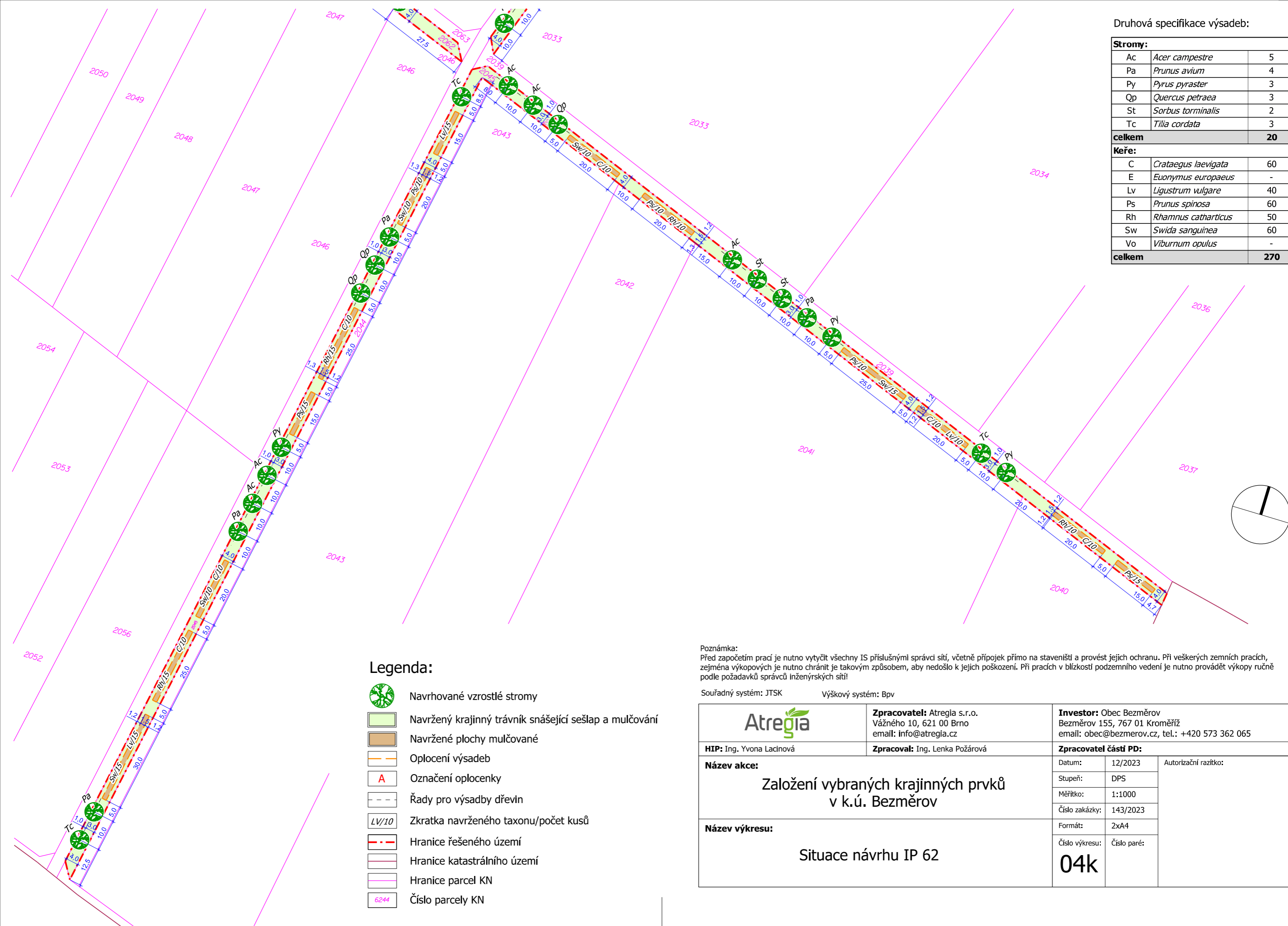













Druhová specifikace výsadeb:

Stromy:		
Ac	<i>Acer campestre</i>	5
Pa	<i>Prunus avium</i>	4
Py	<i>Pyrus pyraeaster</i>	3
Qp	<i>Quercus petraea</i>	3
St	<i>Sorbus torminalis</i>	2
Tc	<i>Tilia cordata</i>	3
celkem		20
Keře:		
C	<i>Crataegus laevigata</i>	60
E	<i>Euonymus europaeus</i>	-
Lv	<i>Ligustrum vulgare</i>	40
Ps	<i>Prunus spinosa</i>	60
Rh	<i>Rhamnus catharticus</i>	50
Sw	<i>Swida sanguinea</i>	60
Vo	<i>Viburnum opulus</i>	-
celkem		270




Legenda:

-  Navrhované vzrostlé stromy
-  Navržený krajinný trávnik snášející sešlap a mulčování
-  Navržené plochy mulčované
-  Oplocení výsadeb
-  Označení oplocenky
-  Řady pro výsadby dřevin
-  Zkratka navrženého taxonu/počet kusů
-  Hranice řešeného území
-  Hranice katastrálního území
-  Hranice parcel KN
-  Číslo parcely KN

Poznámka:
 Před započítáním prací je nutno vytyčit všechny IS příslušnými správci sítí, včetně přípojek přímo na staveništi a provést jejich ochranu. Při veškerých zemních pracích, zejména výkopových je nutno chránit je takovým způsobem, aby nedošlo k jejich poškození. Při pracích v blízkosti podzemního vedení je nutno provádět výkopy ručně podle požadavků správců inženýrských sítí!

Souřadný systém: JTSK Výškový systém: Bpv

		Zpracovatel: Atregia s.r.o. Vážného 10, 621 00 Brno email: info@atregia.cz	Investor: Obec Bezměrov Bezměrov 155, 767 01 Kroměříž email: obec@bezmerv.cz, tel.: +420 573 362 065
HIP: Ing. Yvona Lacinová		Zpracoval: Ing. Lenka Požárová	
Název akce: Založení vybraných krajinných prvků v k.ú. Bezměrov		Datum:	12/2023
		Stupeň:	DPS
		Měřítko:	1:1000
		Číslo zakázky:	143/2023
Název výkresu: Situace návrhu IP 62		Formát:	2xA4
		Číslo výkresu:	Číslo paré: 04k
		Autorizační razítko:	