








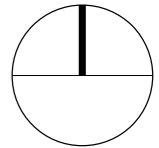


Legenda:

-  Stávající orná půda
-  Hranice řešeného území
-  Hranice katastrálního území
-  Hranice parcel KN
-  Číslo parcely KN


Vedení sítí technické infrastruktury

-  vedení produktovodu (Čepro)
-  vedení sítě elektr.komunikací (Nej.cz, T-mobile)
-  vedení VN (EG.D)
-  vedení VTL plynovodu s OP (GasNet)



Poznámka:
 Před započítím prací je nutno vytyčit všechny IS příslušnými správci sítí, včetně přípojek přímo na staveništi a provést jejich ochranu. Při veškerých zemních pracích, zejména výkopových je nutno chránit je takovým způsobem, aby nedošlo k jejich poškození. Při pracích v blízkosti podzemního vedení je nutno provádět výkopy ručně podle požadavků správců inženýrských sítí!

Souřadný systém: JTSK Výškový systém: Bpv

	Zpracovatel: Atregia s.r.o. Vážného 10, 621 00 Brno email: info@atregia.cz	Investor: Obec Bezměrov Bezměrov 155, 767 01 Kroměříž email: obec@bezmervov.cz, tel.: +420 573 362 065	
	HIP: Ing. Yvona Lacinová	Zpracoval: Ing. Lenka Požárová	Zpracovatel částí PD:
Název akce: Založení vybraných krajinných prvků v k.ú. Bezměrov	Datum:	12/2023	Autorizační razítko:
	Stupeň:	DPS	
	Měřítko:	1:1000	
	Číslo zakázky:	143/2023	
Název výkresu: Situace katastrální a současného stavu IP Z	Formát:	3xA4	
	Číslo výkresu:	Číslo paré:	03n