




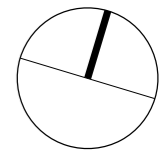



Legenda:

-  Stávající orná půda
-  Hranice řešeného území
-  Hranice katastrálního území
-  Hranice parcel KN
-  Číslo parcely KN



Poznámka:
 Před započítím prací je nutno vytyčit všechny IS příslušnými správci sítí, včetně přípojek přímo na staveništi a provést jejich ochranu. Při veškerých zemních pracích, zejména výkopových je nutno chránit je takovým způsobem, aby nedošlo k jejich poškození. Při pracích v blízkosti podzemního vedení je nutno provádět výkopy ručně podle požadavků správců inženýrských sítí!

Souřadný systém: JTSK Výškový systém: Bpv

		Zpracovatel: Atregia s.r.o. Vážného 10, 621 00 Brno email: info@atregia.cz		Investor: Obec Bezměrov Bezměrov 155, 767 01 Kroměříž email: obec@bezmervov.cz, tel.: +420 573 362 065	
HIP: Ing. Yvona Lacinová		Zpracoval: Ing. Lenka Požárová		Zpracovatel částí PD:	
Název akce: Založení vybraných krajinných prvků v k.ú. Bezměrov			Datum:	12/2023	Autorizační razítko:
			Stupeň:	DPS	
			Měřítko:	1:1000	
			Číslo zakázky:	143/2023	
Název výkresu: Situace katastrální a současného stavu IP 62			Formát:	2xA4	03j
			Číslo výkresu:	Číslo paré:	