









Legenda:

-  Stávající orná půda
-  Hranice řešeného území
-  Hranice parcel KN
-  Číslo parcely KN


Vedení sítí technické infrastruktury

-  vedení VN (EG.D)
-  vedení plynovodu DN 700 (Net4Gas)
-  vedení plynovodu - optický kabel (Net4Gas)
-  vedení plynovodu - záměr (Net4Gas)

Poznámka:
Před započítím prací je nutno vtyčít všechny IS příslušnými správci sítí, včetně přípojek přímo na staveništi a provést jejich ochranu. Při veškerých zemních pracích, zejména výkopových je nutno chránit je takovým způsobem, aby nedošlo k jejich poškození. Při pracích v blízkosti podzemního vedení je nutno provádět výkopy ručně podle požadavků správců inženýrských sítí!

Souřadný systém: JTSK

Výškový systém: Bpv

	Zpracovatel: Atregia s.r.o. Vážného 10, 621 00 Brno email: info@atregia.cz		Investor: Obec Bezměrov Bezměrov 155, 767 01 Kroměříž email: obec@bezmerv.cz, tel.: +420 573 362 065	
	HIP: Ing. Yvona Lacinová		Zpracoval: Ing. Lenka Požárová	
Název akce: Založení vybraných krajinných prvků v k.ú. Bezměrov			Datum: 12/2023	Autorizační razítko:
			Stupeň: DPS	
			Měřítko: 1:1000	
			Číslo zakázky: 143/2023	
Název výkresu: Situace katastrální a současného stavu LBK 115			Formát: 2xA4	
			Číslo výkresu:	Číslo paré:
			03h	